

# Kwaliteitsimpuls REEUWIJKSE PLASSEN E.O.

Investeringsagenda 2016 - 2021





# Inhoud

<b>Inleiding</b>	<b>4</b>
Investeringsagenda	4
Uitgangspunten voor de investeringsbeslissing	4
<b>Gebiedsoverstijgende projecten</b>	<b>10</b>
Project 1 Communicatie en informatievoorziening	5
Project 2 Gevarieerd bos- en graslandbeheer	5
Project 3 Overige projecten	5
<b>Projecten Reeuwijkse Hout</b>	<b>6</b>
Project 1 Communicatie en informatievoorziening	6
Project 2 Entreezone en parkeerplaats	6
Project 3 Ontwikkelen speel- en avonturenzone	7
Project 4 Strand- en Oeverzone	7
Project 5 Bosstructuur en graslandbeheer	7
<b>Projecten Goudse Hout</b>	<b>8</b>
Project 1 Ontwikkelen entreegebied Goudse Houtsingel	8
Project 2 Herinrichten Padenstructuur	8
Project 3 Doorontwikkelen 'Stadstuin Goudse Hout'	9
Project 4 Communicatie en informatievoorziening	9
Project 5 Bosstructuur en Graslandbeheer	10
Project 6 Entree Platteweg	10
<b>Projecten 't Weegje/Oostpolder</b>	<b>11</b>
Project 1 Herontwikkeling entreegebied	11
Project 2 Communicatie en informatievoorziening	11
Project 3 Herinrichting omgeving spoorzone	12
Project 4 Verkenning verbeteren kanoroute	12
Project 5 Route ten Oosten van Wilhelminakanaal	13
<b>Projecten Gouwebos</b>	<b>14</b>
Project 1 Bosstructuur, graslandbeheer en herinrichten padenstructuur	14
Project 2 Realiseren nieuwe en opwaarderen bestaande speelvoorziening	14
Project 3 Vergroten belevingswaarde van water en oevers	15
Project 4 Communicatie en informatievoorziening	15
<b>Projecten Twaalfmorgen</b>	<b>16</b>
Project 1 Herinrichting daghaven	16
Project 2 Bos, Bosvakken en graslandbeheer	16
Project 3 Communicatie en informatievoorziening	16
Project 4 Herinrichting entreezone	16
Project 5 Verbeteren voorzieningen voor naaktrecreatie	16
<b>Projecten Elfhoevenstrook</b>	<b>17</b>
Project 1 Herinrichten entreezone	17
Project 2 Communicatie en informatievoorziening	17
<b>Raming projecten investeringsagenda 2016-2021</b>	<b>18</b>



# Inleiding

## Investeringsagenda

De Investeringsagenda 2016-2021 bevat een overzicht van de uitvoeringsprojecten waarmee de Groenalliantie invulling geeft aan de kwaliteitsimpuls passend binnen de zoning en de ontwikkelingsrichting. Het gaat hierbij om projecten zoals die zijn benoemd in het Uitvoeringsplan van de Kwaliteitsimpuls. Er zijn 2 soorten projecten, nl. Uitvoeringsprojecten en Beheerprojecten. De laatste zijn projecten die vooral bestaan uit (aanpassing van) beheermaatregelen, waarvoor wel een eerste impuls en investering nodig is. De eerste zijn projecten die wenselijk zijn, maar die nog een nadere uitwerking vragen (waaronder afstemming met gebiedspartners en co-financiering). Deze projecten worden op korte termijn in een gebiedsproces nader uitgewerkt tot een gebiedsdeal. Bij deze uitvoeringsprojecten zit ook een aantal Quick Wins (QW), waarvan de voorbereiding in de meeste gevallen al in 2016 gestart is. Deze projecten zijn vóór het seizoen van 2017 afgerond.

In hoofdstuk 2 zijn alle acties en projecten opgenomen onderverdeeld naar de geplande zoning in de gebieden.

## Uitgangspunten voor de investeringsbeslissing

De Investeringsagenda Reeuwijkse Plassen e.o. (2016-2021) biedt de basis voor de Groenalliantie voor versterking van de Reeuwijkse Hout, Goudse Hout, Elfhoevenstrook, Twaalfmorgen, 't Weegje/Oostpolder en Gouwebos. De projecten zoals benoemd in de investeringsagenda worden uitgewerkt tot concrete projectplannen (SMART). De projectplannen moeten voldoen aan de volgende uitgangspunten:

### Uitgangspunt 1

Projecten moeten recreatieve meerwaarde bieden en bijdragen aan de versterking van de identiteit en de structuur van het gebied

### Uitgangspunt 2

Projecten moeten passen binnen de profilerings- en zoneringskaarten en ontwikkelingsrichting van het gebied

### Uitgangspunt 3

Projecten moeten voorzien zijn van een procesvoorstel dat voorziet in afstemming met gebiedspartners (bestuurlijk en maatschappelijk)

### Uitgangspunt 4

Projecten moeten aansluiten bij (bestaande) doelgroepen en recreatiemotieven (leefstijlen)

### Uitgangspunt 5

Projecten moeten voorzien zijn van een investeringsraming en een meerjarige beheerkostenraming

# Gebiedsoverstijgende projecten

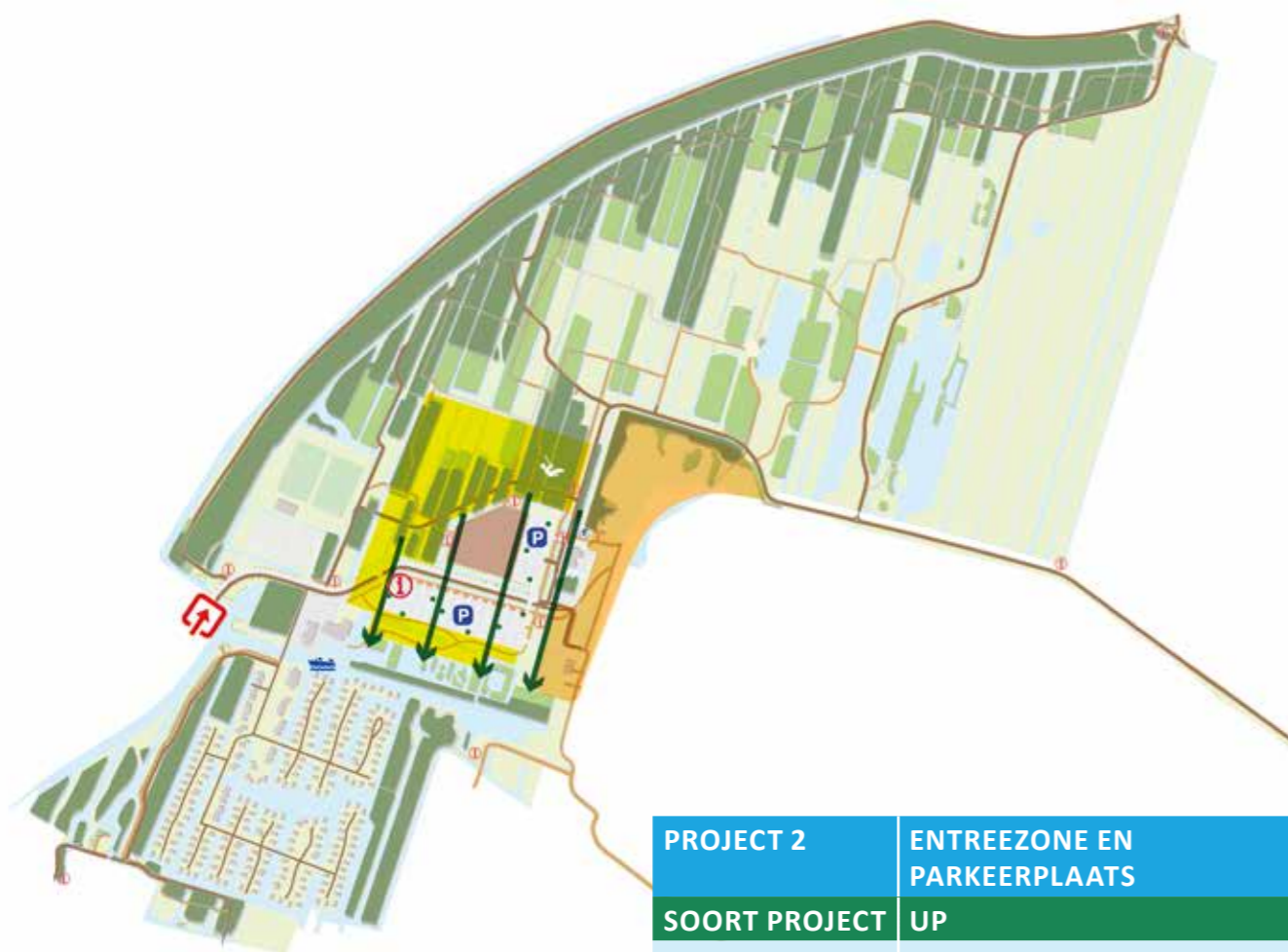


PROJECT 1	COMMUNICATIE EN INFORMATIEVOORZIENING
<b>SOORT PROJECT</b>	<b>UP</b>
<b>Deelprojecten</b>	Opstellen plan voor communicatie en informatievoorzieningen
<b>Aandragers</b>	Groenalliantie, recreanten, stakeholders
<b>Beschrijving</b>	
Herkenbaarheid en informatievoorziening zijn belangrijke aspecten voor de gebruiks- en belevingswaarde. Deze zullen verbeterd worden.	

PROJECT 3	OVERIGE PROJECTEN
<b>SOORT PROJECT</b>	<b>UP</b>
<b>Deelprojecten</b>	Verkenning mogelijkheden en haalbaarheid regulering commerciële hondenuitlaatcentrales
<b>Aandragers</b>	Recreanten, stakeholders, Groenalliantie
<b>Beschrijving</b>	
De recreatiegebieden hebben een belangrijke functie voor recreanten met honden. Tegelijkertijd is er een toenemende ergernis over de overlast van (loslopende) honden. Groenalliantie gaat verkennen hoe de overlast van honden zoveel mogelijk beperkt gaan worden.	

PROJECT 2	GEVARIËRD BOS- EN GRASLANDBEHEER
<b>SOORT PROJECT</b>	<b>BP</b>
<b>Deelprojecten</b>	Zie gebiedsprojecten
<b>Aandragers</b>	Groenalliantie, recreanten, stakeholders
<b>Beschrijving</b>	
De belevingswaarde van bospercelen neemt toe door een betere opbouw van de bosstructuur. Er wordt ingezet op de ontwikkeling van volwaardige zoom- en mantelzones. Daardoor ontstaat meer variatie in hoog en laag, open en dicht en de soortenrijkdom neemt toe. Het graslandbeheer zal meer worden gevarieerd, zodat er plaats is voor soortenrijke graslanden alsmede voor velden waar sport en spel mogelijk is.	

# Projecten Reeuwijkse Hout



PROJECT 1	COMMUNICATIE EN INFORMATIEVOORZIENING
SOORT PROJECT	UP
<b>Deelprojecten</b>	Volwaardige informatievoorziening t.b.v. poortfunctie Reeuwijkse Hout Welkomstbord hoofdingang Overige informatiepunten Bewegwijzering algemeen
<b>Aandragers</b>	Groenalliantie, stakeholders, gemeenten

**Beschrijving**  
De Reeuwijkse Hout ontwikkelt zich steeds meer tot 'Poort tot het Groene Hart'. Bij die functie hoort een volwaardige voorziening gericht op het bieden van informatie over de recreatieve bestemmingen in de omgeving, de bereikbaarheid van die bestemmingen, regionale recreatieve routes e.d. Daarnaast heeft de Reeuwijkse Hout een zelfstandige recreatiefunctie. Ook hiervoor wordt een volwaardige informatievoorziening en bewegwijzering gerealiseerd.

PROJECT 2	ENTREEZONE EN PARKEERPLAATS
SOORT PROJECT	UP
<b>Deelprojecten</b>	Landschappelijke inrichting entree Vergroening parkeerplaats, vergroten sociale veiligheid en aansluiting bij de landschappelijke structuur van de Reeuwijkse Hout Verbeteren uitstraling evenemententerrein
<b>Aandragers</b>	Groenalliantie, recreanten, stakeholders, gemeenten

**Beschrijving**  
De entree van de Reeuwijkse Hout krijgt een uitnodigende uitstraling en wordt beter herkenbaar als toegang tot een regionaal recreatiegebied. Bezoekers met verschillende recreatiemotieven voelen zich welkom; zowel recreanten die voor de Reeuwijkse Hout zelf komen als gebruikers van de faciliteiten om daarna verder de omgeving in te trekken. De parkeerplaats is een belangrijke voorziening voor de Reeuwijkse Hout en zal worden vergroend. Daarmee sluit deze landschappelijk beter aan bij de overige gedeelten van het gebied.

PROJECT 3	ONTWIKKELEN SPEEL- EN AVONTURENZONE
SOORT PROJECT	UP
<b>Deelprojecten</b>	Inpassen speelvoorzieningen, Inpassen avonturenpaden Faciliteren van initiatieven van initiatiefnemers voor avonturenpaden, etc.
<b>Aandragers</b>	Recreanten, stakeholders, Groenalliantie

**Beschrijving**  
In de 'activiteitenzone' wordt het voorzieningenniveau uitgebreid met mogelijkheden voor avontuur en spelen.

PROJECT 4	STRAND- EN OEVERZONE
SOORT PROJECT	UP
<b>Deelprojecten</b>	Landschappelijke herinrichting entree strand/fietsparkeerterrein Realiseren uitkijkpunten met zitgelegenheid Verkenning mogelijkheden voor het scheiden van wandelaars en fietsers op het pad langs het paviljoen
<b>Aandragers</b>	Recreanten, Groenalliantie, stakeholders

**Beschrijving**  
De strand- en oeverzone is het meest intensief gebruikte deel van de Reeuwijkse Hout. Op mooie zomerdagen trekt het strand veel bezoekers. Het is belangrijk de bezoekersstromen op een goede manier te begeleiden zodat een optimale beleving voor alle recreanten wordt bereikt.

PROJECT 5	BOSSTRUCTUUR EN GRASLANDBEHEER
SOORT PROJECT	BP
<b>Deelprojecten</b>	Verrijken van de beplantingsvakken in de intensieve zone van de Reeuwijkse Hout Verbeteren opbouw bosstructuur Vergroten variatie in het graslandbeheer
<b>Aandragers</b>	Groenalliantie, recreanten, stakeholders

**Beschrijving**  
De bosvakken hebben een eentonige opbouw, met weinig contrasten en een beperkte soortensamenstelling. De belevingswaarde van de bospercelen wordt vergroot door bosrandzones van zoom- en mantelvegetatie te ontwikkelen. In de entreezone zal de soortenrijkdom in de beplantingsvakken worden vergroot. Het graslandbeheer sluit aan bij de verschillende belevingswerelden.



# Projecten Goudse Hout



## PROJECT 1 ONTWIKKELEN ENTREEGEBIED GOUDSE HOUTSINGEL

### SOORT PROJECT UP

<b>Deelprojecten</b>	Landschappelijke inrichting parkeerterrein (incl. verkennen verlichting)
	Aanleg toegangspad tussen ingang en centraal knooppunt nabij plas
	Inrichting centraal plein, inclusief uitzichtpunt
	Landschappelijke aankleding van verenigingsgebouwen
	Toevoegen voorzieningen wielerveding (skatepark)

<b>Aandragers</b>	Groenalliantie, recreanten, stakeholders, gemeente
-------------------	--

**Beschrijving**  
De westelijke toegang is de hoofdentree tot de Goudse Hout. Deze entree krijgt een algehele kwaliteitsimpuls. Uitvoering in samenwerking met gebiedspartners zoals wielerveding Excelsior, Manege Goudse Hout en de Kringgroep Gouda van de Vereniging Duitse Herdershonden.

## PROJECT 2 HERINRICHTEN PADENSTRUCTUUR

### SOORT PROJECT UP

<b>Deelprojecten</b>	Aanleg van een wandelpad dat de diagonale zichtroute door de Goudse Hout begeleidt
	Saneren van een aantal paden in het centrale (bos)deel
	Aanleg wandelpaden langs de randen nabij manege, stadstuin en aan de noordzijde

<b>Aandragers</b>	Recreanten, Groenalliantie
-------------------	----------------------------

**Beschrijving**  
In het bosgebied worden enkele paden opgeheven, in het open gedeelte juist toegevoegd. Daarnaast worden aan de zuidzijde enkele nieuwe wandelpaden gerealiseerd. Een belangrijke toevoeging is het benutten van de diagonale zichttas als route.

## PROJECT 3 DOORONTWIKKELEN 'STADSTUIN GOUDSE HOUT'

### SOORT PROJECT UP

<b>Deelprojecten</b>	Ontwikkelen van een pluk- en proeftuin. Realiseren fysieke verbindingen tussen heemtuin, volkstuinten en pluk- en proeftuin Speelvoorziening i.c.m. de stadstuin (kinderen 4-8 jr) Verkenning kleinschalige horeca (bij bestaande verenigingen/ ondernemers)
----------------------	---

<b>Aandragers</b>	Gebruikers, stakeholders, Groenalliantie
-------------------	--

**Beschrijving**  
De stadstuin vormt een belangrijke gedeelte van het park. Hier voel je je thuis tussen bloeiende planten, struiken met eetbare vruchten en kun je actief buiten bezig zijn. Het cluster van heemtuin en volkstuinten wordt aangevuld met een pluk- en proeftuin en andere passende initiatieven. Verder verkennen we welke mogelijkheden zijn om een kleinschalige horecavoorziening te doen realiseren. Uitvoering in samenwerking met heemtuin, volkstuintvereniging en andere gebiedspartners.


## PROJECT 4 COMMUNICATIE EN INFORMATIEVOORZIENING

### SOORT PROJECT UP

<b>Deelprojecten</b>	Welkomstbord hoofdingangen Overige informatiepunten Bewegwijzering Meubilair
----------------------	---

<b>Aandragers</b>	Groenalliantie, recreanten, stakeholders
-------------------	--

**Beschrijving**  
Herkenbaarheid en informatievoorziening zijn belangrijke aspecten voor de gebruiks- en belevingswaarde. Deze zullen verbeterd worden.



# Projecten 't Weegje/Oostpolder

PROJECT 5	BOSSTRUCTUUR EN GRASLANDBEHEER
SOORT PROJECT	BP
<b>Deelprojecten</b>	Verdichten van de randen van de Goudse Hout aan de zijde van de Platteweg) Verdichten bosstructuur in het centrale gedeelte van het gebied Vergroten van de variatie van bospercelen en beplanting in opbouw en in soorten, Vergroten variatie graslandbeheer
<b>Aandragers</b>	Groenalliantie, recreanten, stakeholders

**Beschrijving**  
 De randen van de Goudse Hout aan de noordzijde worden verdicht. Daarmee neemt het zicht op de weinig fraaie bebouwing af. Hetzelfde geldt voor een aantal andere plaatsen in het park. De bosvakken hebben een arme soortensamenstelling en een vrij eentonige opbouw. We gaan de belevingswaarde van de bosvakken vergroten door gevarieerde bosrandzones te ontwikkelen.

PROJECT 6	ENTREE PLATTEWEG
SOORT PROJECT	UP
<b>Deelprojecten</b>	Verbeteren landschappelijke aankleding Realiseren fietsenstalling Saneren van de voormalige camping (waaronder de parkeerplaats)
<b>Aandragers</b>	Groenalliantie, recreanten, gebruikers
<b>Beschrijving</b>	Vanuit het plassengebied komend is de toegang aan de Platteweg, hoek Korssendijk de belangrijkste entree tot de Goudse Hout voor fietsers en wandelaars. De entree wint aan herkenbaarheid en wordt uitnodigender gemaakt.



PROJECT 1	HERONTWIKKELING ENTREEGEBIED
SOORT PROJECT	UP
<b>Deelprojecten</b>	Landschappelijke inrichting parkeerterrein en omgeving Praathuis Realisatie speelvoorziening voor 4-8 jaar nabij het Praathuis Verbeteren centrale toegang vanaf de Noord Ringdijk (N207)
<b>Aandragers</b>	Groenalliantie, recreanten

**Beschrijving**  
 De parkeerplaats bij het Praathuis en de directe omgeving vormt het visitekaartje van 't Weegje. Hier is een algemene kwaliteitsimpuls voorzien. Zo krijgt de landschappelijke inrichting een facelift. Ook wordt het voorzieningenniveau uitgebreid, onder andere met een speelvoorziening voor kinderen van bezoekers van het Praathuis en informatie. Verkeerskundige aanpassing en het vergroten van de zichtbaarheid van 't Weegje zijn nodig om de onveilige en onoverzichtelijke entree om te vormen tot uitnodigende toegang tot 't Weegje. Uitvoering in samenwerking met de wegbeheerder provincie Zuid-Holland.

PROJECT 2	COMMUNICATIE EN INFORMATIEVOORZIENING
SOORT PROJECT	UP
<b>Deelprojecten</b>	Informatievoorziening Verbeteren bewegwijzering Informatiepaneel Oostpolder (QW) Vogelkijkscherm 't Weegje (QW) Meubilair
<b>Aandragers</b>	Groenalliantie, recreanten, stakeholders, gemeenten

**Beschrijving**  
 Herkenbaarheid en informatievoorziening zijn belangrijke aspecten voor de gebruiks- en belevingswaarde. Deze zullen verbeterd worden.

PROJECT 3	HERINRICHTING OMGEVING SPOORZONE
SOORT PROJECT	UP
<b>Deelprojecten</b>	Landschappelijke opwaardering, waaronder het maken van openheid, doorzichten, Aanbrengen routeaanduidingen naar bestemmingen in de omgeving Verkennen of verlichting een gewenste oplossing is
<b>Aandragers</b>	Recreanten, gemeenten, Groenalliantie
<b>Beschrijving</b> De verbindingsroute tussen 't Weegje en de Oostpolder heeft ter hoogte van de spoorzone een onplezierige en sociaal onveilige uitstraling. Dat gaat ten koste van het gebruik van deze route en beide aanliggende recreatiegebieden. De kwaliteitsimpuls wordt gezocht in een aantrekkelijker landschappelijke inrichting en in een betere bewegwijzering. Uitvoering in samenwerking met de grondeigenaar Prorail.	

PROJECT 4	VERKENNING VERBETERING KANOROUTES
SOORT PROJECT	UP
<b>Deelprojecten</b>	Verkennen opheffen belemmeringen en knelpunten
<b>Aandragers</b>	Recreanten, gebruikers
<b>Beschrijving</b> Zowel in als in de omgeving van Oostpolder en 't Weegje liggen kanoroutes. Deze zijn deels vervallen en onherkenbaar, maar ook niet verbonden met de waterwegen in en langs de beide recreatiegebieden door fysieke knelpunten. Door deze op te heffen vergroot je de recreatieve waarde voor kanovaarders. Uitvoering in overleg met het Hoogheemraadschap van Rijnland.	

PROJECT 5	ROUTE TEN OOSTEN WILHELMINAKADE
SOORT PROJECT	UP
<b>Deelprojecten</b>	Aanleg routes en fietsroutes tussen het westelijk en het noordoostelijke deel van 't Weegje' Herinrichten en zichtbaar maken toegang (oogt nu als privéterrein, maar is deel van 't Weegje) Herinrichting parkeerplaats
<b>Aandragers</b>	Gebruikers, Groenalliantie
<b>Beschrijving</b> Het noordoostelijke gedeelte van het Weegje - ten oosten van de Wilhelminakade - ligt wat afgezonderd van de rest van het gebied. Enerzijds is dat een kwaliteit, maar mede daardoor wordt het recreatief niet optimaal gebruikt en beleefd. Met een nieuwe of verbeterde wandel- en fietsverbinding met het veelgebruikte westelijk deel wordt de gebruiks- en belevingswaarde van het Weegje vergroot.	

# Projecten Gouwebos



PROJECT 1	BOSSTRUCTUUR, GRASLANDBEHEER EN HERINRICHTEN PADENSTRUCTUUR
SOORT PROJECT	UP
<b>Deelprojecten</b>	Schaal van afwisseling tussen bospercelen en open grasvelden vergroten, Vergroten van de contrasten in open/dicht, hoog/laag, donker/licht, nat/droog Omvormen van de randen van de bosvakken naar soortenrijke struweelbeplanting
<b>Aandragers</b>	Groenalliantie, gebruikers
<b>Beschrijving</b>	Het Gouwebos kent een vrij eentonige bosstructuur met weinig contrasten in openheid, hoogte. Door vereenvoudiging van de ruimtelijke samenhang tussen bos en grasland neemt de variatie en daarmee de belevingswaarde toe. Ook nemen de recreatieve mogelijkheden toe door het iets groter maken van de grasvelden. De padenstructuur wordt op enkele plaatsen aangepast om de beleving te vergroten.

PROJECT 2	REALISEREN NIEUWE EN OPWAARDEREN BESTAANDE SPEELVOORZIENINGEN
SOORT PROJECT	UP
<b>Deelprojecten</b>	Toevoegen speelplaats voor natuurlijk en avontuurlijk spelen voor kinderen 4-8 en 8-12 jaar aan de Waddinxveense entree in het westelijke deel (QW) Speelplaats Boskoopzijde opknappen (UP) Speel-/sportveld verplaatsen richting entree zuidzijde (UP)
<b>Aandragers</b>	Recreanten, Groenalliantie
<b>Beschrijving</b>	In het Gouwebos zijn te weinig speelgelegenheden voor kinderen. Aan de Boskoopse kant is de speelvoorziening toe aan een grote opknappbeurt. Aan de Waddinxveense kant wordt op het eiland nieuwe speelnatuur gerealiseerd. De speelveld annex voetbalveld kan dichterbij de entree komen.

PROJECT 3	VERGROTEN BELEVINGSWAARDE VAN WATER EN OEVERS
SOORT PROJECT	BP
<b>Deelprojecten</b>	Verwijderen harde oeverbeschoeiing voor natuurvriendelijke oevers (m.n. Boskoopzijde). Geen monotone, hoge rietbegroeiing
<b>Aandragers</b>	Gebruikers, Groenalliantie
<b>Beschrijving</b>	De aanwezigheid van water in het Gouwebos is een belangrijke kwaliteit. Het vergroot de belevingswaarde voor de recreant. Door aantrekkelijke, bloemrijke oevers langs natuurvriendelijke oevers kan de belevingswaarde nog vergroot worden.

PROJECT 4	COMMUNICATIE EN INFORMATIEVOORZIENING
SOORT PROJECT	UP
<b>Deelprojecten</b>	Welkomstbord hoofdingangen Overige informatiepunten Bewegwijzering Meubilair
<b>Aandragers</b>	Groenalliantie, recreanten, stakeholders, gemeenten
<b>Beschrijving</b>	Herkenbaarheid en informatievoorziening zijn belangrijke aspecten voor de gebruiks- en belevingswaarde. Deze zullen verbeterd worden.





## Projecten Twaalfmorgen

<b>PROJECT 1</b>	<b>HERINRICHTING HAVEN</b>
<b>SOORT PROJECT</b>	<b>UP</b>
<b>Deelprojecten</b>	Vernieuwen van de oeverinrichting
<b>Aandragers</b>	St. Veen, Groenalliantie (gebiedsdeal)

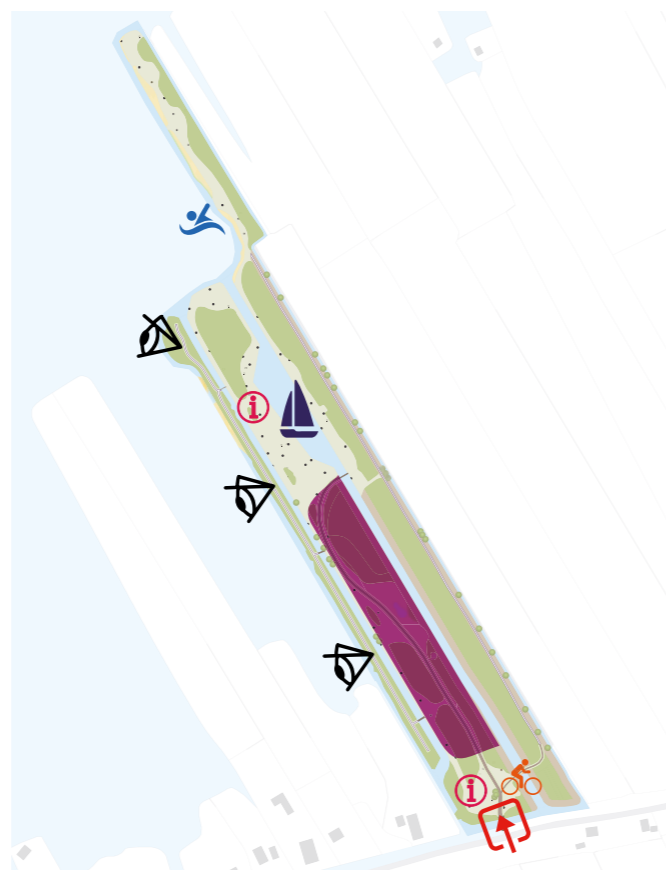
**Beschrijving**  
De haven van Twaalfmorgen is aan herinrichting toe. Deze herinrichting is geregeld in een aparte overeenkomst met Stichting Veen. De uitvoering en staat gepland voor 2017-2018.

<b>PROJECT 2</b>	<b>BOS, BOSVAKKEN EN GRASLANDBEHEER</b>
<b>SOORT PROJECT</b>	<b>BP</b>
<b>Deelprojecten</b>	Vergroten openheid bosvakken, verbeteren bosstructuur en maken doorzichten Lanen reserveren voor de doorgaande hoofdpaden voor fietsen en wandelen Het padenverloop sluit aan bij de ruimtelijke structuur van de bos- en beplantingspercelen
<b>Aandragers</b>	Groenalliantie, gebruikers

**Beschrijving**  
De beplanting is uitgegroeid tot een dicht en donker bos. Er is geen visuele verbinding met de plassen. De oorspronkelijk doorzichten zullen weer terug gebracht worden. De bosvakken krijgen een beter opbouw met zoom- en mantelvegetaties.

<b>PROJECT 3</b>	<b>INFORMATIEVOORZIENING</b>
<b>SOORT PROJECT</b>	<b>UP</b>
<b>Deelprojecten</b>	Informatievoorziening bij de entree en bewegwijzering
<b>Aandragers</b>	Groenalliantie, recreanten, gemeenten

**Beschrijving**  
De informatievoorziening bij de entree van Twaalfmorgen wordt geactualiseerd.



<b>PROJECT 4</b>	<b>HERINRICHTING ENTREEZONE</b>
<b>SOORT PROJECT</b>	<b>UP</b>
<b>Deelprojecten</b>	Herinrichten entreezone landschappelijke inrichting en paden
<b>Aandragers</b>	Recreanten, Groenalliantie
<b>Beschrijving</b>	De entreezone wordt herkenbaar en uitnodigend.

<b>PROJECT 5</b>	<b>VERBETEREN VOORZIENINGEN VOOR NAAKTRECREATIE</b>
<b>SOORT PROJECT</b>	<b>UP</b>
<b>Deelprojecten</b>	Verbeteren voorzieningen voor naaktrecreatie
<b>Aandragers</b>	Recreanten
<b>Beschrijving</b>	Aanpassen bossages en nieuwe zwemtrap.

## Projecten Elfhoevenstrook



<b>PROJECT 1</b>	<b>HERINRICHTEN ENTREEZONE</b>
<b>SOORT PROJECT</b>	<b>UP</b>
<b>Deelprojecten</b>	Herinrichting entreezone (landschappelijke inrichting, fietsenstalling, sanitair, speelvoorziening)
<b>Aandragers</b>	Groenalliantie
<b>Beschrijving</b>	Het entreegebied wordt opnieuw ingericht. De bezoeker wordt welkom geheten in het gebied, met een goede informatievoorziening, een fijne speelplaats, zitgelegenheid en een goede fietsparkeerplaats.

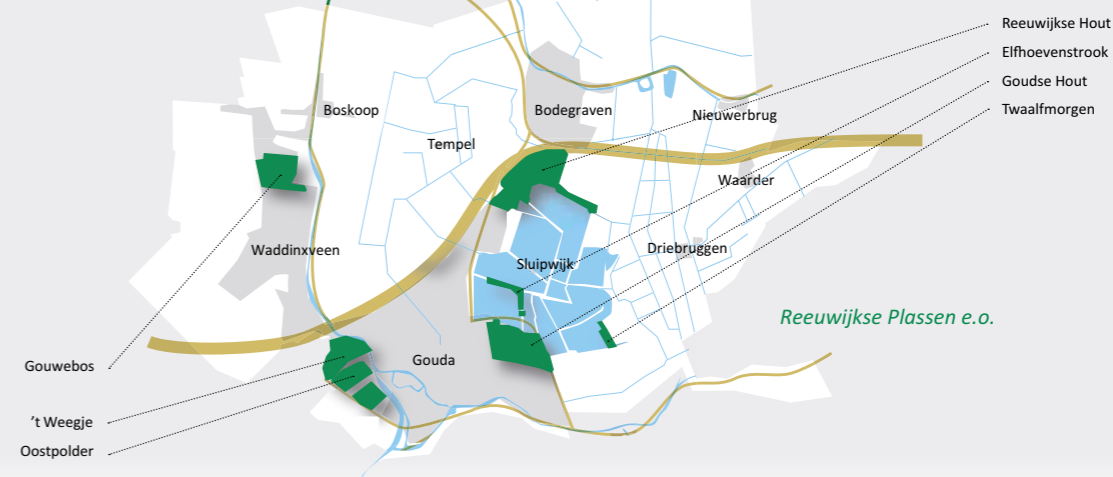
<b>PROJECT 2</b>	<b>COMMUNICATIE EN INFORMATIEVOORZIENING</b>
<b>SOORT PROJECT</b>	<b>UP</b>
<b>Deelprojecten</b>	Welkomstbord hoofdingangen Overige informatiepunten Bewegwijzering Meubilair
<b>Aandragers</b>	Groenalliantie, recreanten, stakeholders, gemeenten
<b>Beschrijving</b>	Herkenbaarheid en informatievoorziening zijn belangrijke aspecten voor de gebruiks- en belevingswaarde. Deze zullen verbeterd worden.

# Raming projecten investeringsagenda 2016-2021

In de hierna volgende tabel staan de indicatieve ramingen voor de projecten in de Investeringsagenda 2016-2021. Deze Investeringsagenda bevat de nu voorziene projecten passend binnen het ontwikkelingsperspectief van het Uitvoeringsplan, maar het is een dynamisch document, waarin in de komende jaren verschuivingen kunnen optreden. De geraamde projectkosten zijn de totale projectkosten. De planning is zo dat in 2017 het accent ligt op planvorming, maar een aantal van die plannen kan ook al de uitvoering in 2017, mits goedgekeurd door het bestuur. Volgens de planning zijn uiterlijk in 2019 alle projecten in de uitvoering.

GEBIEDSOVERSTIJGENDE OPGAVEN EN PROJECTEN						
PROJECT	SOORT	KOSTEN UITVOERING	KOSTEN PLANVORMING	TOTAAL PROJECTKOSTEN	PLANNING PLANVORMING	PLANNING UITVOERING
1. Communicatie en informatievoorzieningen	UP	€ -	€ 25.000	€ 25.000	2017	
2. Gevarieerd bos- en graslandbeheer	UP	€ -	€ -	€ -	gespreid	
3. Overige beheerprojecten	UP	€ -	€ 12.000	€ 12.000	2017	
<b>TOTAAL</b>		<b>€ -</b>	<b>€ 37.000</b>	<b>€ 37.000</b>		

REEUWIJKSE HOUT						
PROJECT	SOORT	KOSTEN UITVOERING	KOSTEN PLANVORMING	TOTAAL PROJECTKOSTEN	PLANNING PLANVORMING	PLANNING UITVOERING
1. Communicatie en informatievoorzieningen	UP	€ 85.400	€ 21.350	€ 106.750	2017	2017
2. Entreezone en parkeerplaats	UP	€ 170.800	€ 42.700	€ 213.500	2017	2018
3. Ontwikkelen speel- en avonturenroute	UP	€ 97.600	€ 24.400	€ 122.000	2017	2018
4. Strand en oeverzone	UP	€ 125.660	€ 31.415	€ 157.075	ntb	ntb
5. Bosstructuur en graslandbeheer	BP	€ 219.600	€ 54.900	€ 274.500	ntb	ntb
<b>TOTAAL</b>		<b>€ 699.060</b>	<b>€ 174.765</b>	<b>€ 873.825</b>		



GOUDSE HOUT						
PROJECT	SOORT	KOSTEN UITVOERING	KOSTEN PLANVORMING	TOTAAL PROJECTKOSTEN	PLANNING PLANVORMING	PLANNING UITVOERING
1. Ontwikkelen entreegebied Goudse Houtsingel	UP	€ 152.500	€ 38.125	€ 190.625	2017	2018
2. Herinrichting padenstructuur	UP	€ 475.800	€ 118.950	€ 594.750	ntb	ntb
3. Doorontwikkelen stadstuin Goudse Hout	UP	€ 152.500	€ 38.125	€ 190.625	ntb	ntb
4. Communicatie en informatievoorzieningen	UP	€ 53.680	€ 13.420	€ 67.100	2017	2018
5. Bosstructuur en graslandbeheer	BP	€ 317.200	€ 79.300	€ 396.500	ntb	ntb
6. Entree Platteweg	UP	€ 58.560	€ 14.640	€ 73.200	ntb	ntb
<b>TOTAAL</b>		<b>€ 1.210.240</b>	<b>€ 302.560</b>	<b>€ 1.512.800</b>		

'T WEEGJE/ OOSTPOLDER						
PROJECT	SOORT	KOSTEN UITVOERING	KOSTEN PLANVORMING	TOTAAL PROJECTKOSTEN	PLANNING PLANVORMING	PLANNING UITVOERING
1. Herontwikkeling entreegebied	UP	€ 54.900	€ 13.725	€ 68.625	2017	2018
2. Communicatie en informatievoorzieningen	UP	€ 37.820	€ 9.455	€ 47.275	2017	2017
3. Herinrichting omgeving spoor	UP	€ 42.700	€ 10.675	€ 53.375	ntb	ntb
4. Verkenning verbeteren kanoroute	UP	€ 19.520	€ 4.880	€ 24.400	ntb	ntb
5. Route ten oosten van Wilhelmina-kanaal	UP	€ 28.060	€ 7.015	€ 35.075	ntb	ntb
<b>TOTAAL</b>		<b>€ 183.000</b>	<b>€ 45.750</b>	<b>€ 228.750</b>		

GOUWE BOS						
PROJECT	SOORT	KOSTEN UITVOERING	KOSTEN PLANVORMING	TOTAAL PROJECTKOSTEN	PLANNING PLANVORMING	PLANNING UITVOERING
1. Bosstructuur, graslandbeheer en herinrichten padenstructuur	UP/BP	€ 97.600	€ 24.400	€ 122.000	2017	2018
2. Realiseren nieuwe en opwaarderen bestaande speelvoorzieningen	UP	€ 48.800	€ 12.200	€ 61.000	ntb	ntb
3. Vergroten beleevingswaarde van water en oevers	BP	€ 73.200	€ 18.300	€ 91.500	ntb	ntb
4. Communicatie en informatievoorzieningen	UP	€ 36.600	€ 9.150	€ 45.750	ntb	ntb
<b>TOTAAL</b>		<b>€ 256.200</b>	<b>€ 64.050</b>	<b>€ 320.250</b>		

TWAALFMORGEN						
PROJECT	SOORT	KOSTEN UITVOERING	KOSTEN PLANVORMING	TOTAAL PROJECTKOSTEN	PLANNING PLANVORMING	PLANNING UITVOERING
1. Herinrichten daghaven	UP	€ -	€ -	€ -		
2. Bos, bosvakken en graslandbeheer	BP	€ 30.500	€ 7.625	€ 38.125	2017	2018
3. Communicatie en informatievoorzieningen	UP	€ 20.740	€ 5.185	€ 25.925	2017	2018
4. Herinrichting entreezone en hoofdpad	UP	€ 34.160	€ 8.540	€ 42.700	ntb	ntb
5. Verbeteren voorzieningen voor naaktrecreatie	UP	€ 7.320	€ 1.830	€ 9.150	ntb	ntb
<b>TOTAAL</b>		<b>€ 92.720</b>	<b>€ 23.180</b>	<b>€ 115.900</b>		

ELFHOEVEN						
PROJECT	SOORT	KOSTEN UITVOERING	KOSTEN PLANVORMING	TOTAAL PROJECTKOSTEN	PLANNING PLANVORMING	PLANNING UITVOERING
1. Herinrichten Entreegebied	UP	€ 30.500	€ 7.625	€ 38.125	2017	2017
2. Communicatie en informatievoorzieningen	UP	€ 26.840	€ 6.710	€ 33.550	2017	2018
<b>TOTAAL</b>		<b>€ 57.340</b>	<b>€ 14.335</b>	<b>€ 71.675</b>		

**TOTAAL** € 2.498.560 € 661.640 € 3.160.200

UP: uitvoeringsproject BP: beheersproject



