

# Enquête Ontwikkelplan Weijdehoeck, Lekkerkerk

---



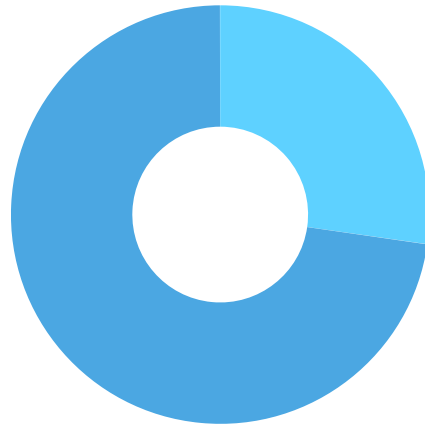
# Sectie 1

---

Enquête Ontwikkelpun Weijdehoeck, Lekkerkerk



## Status



Observaties

**Totaal**

**22**

- Niet geantwoord
- Geweigerd
- Incompleteet
- Compleet

0.0%  
0.0%  
27.3%  
72.7%

## 1. In welke gemeente woont u?

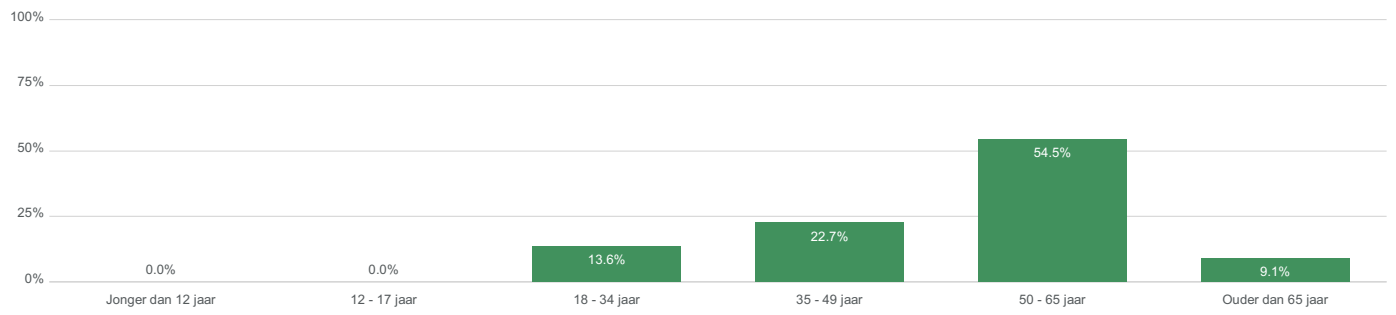


Observaties

**Totaal**

**22**

## 2. Wat is uw leeftijd?



Observaties

**Totaal**

**22**

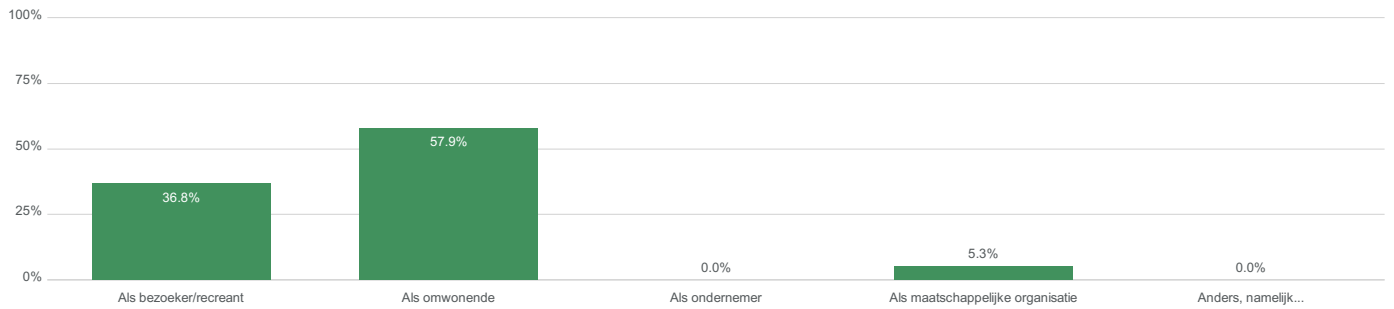
# Sectie 2

---

Enquête Ontwikkelplan Weijdehoeck, Lekkerkerk



### 3. Hoe bent u betrokken bij de Weijdehoek?

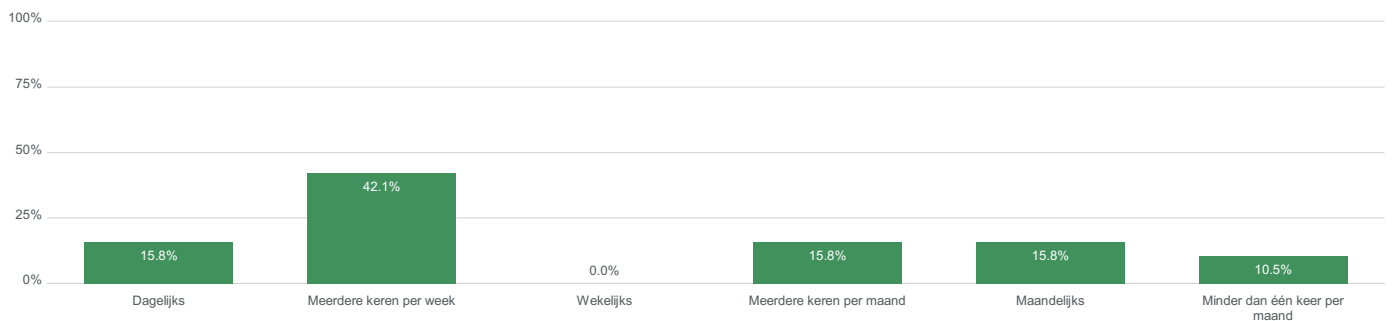


Observaties

Totaal

19

### 4. Hoe vaak bezoekt u het gebied?



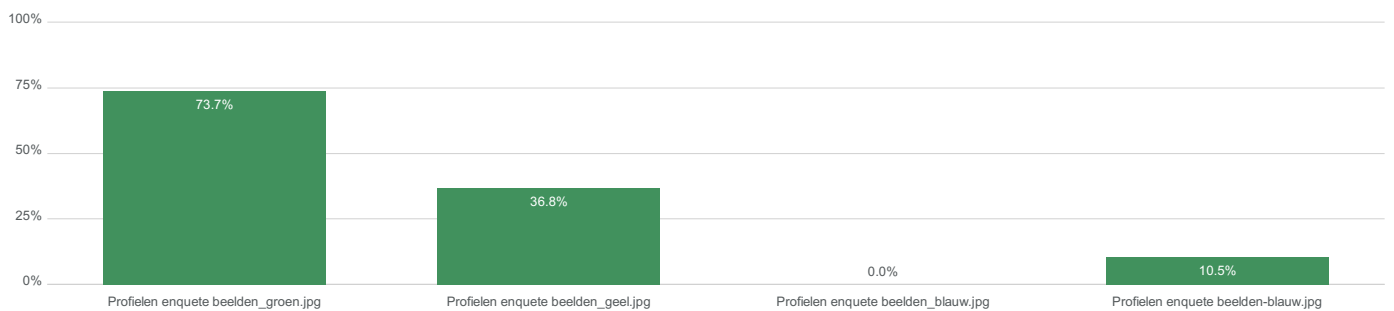
Observaties

Totaal

19

### 5. In welk van deze vier bezoekersprofiel herkent u zich het meest?

Selecteer één of meerdere afbeelding door er (dubbel) op te klikken. Er verschijnt een blauw vinkje in de rechterbovenhoek van de afbeelding wanneer deze geselecteerd is.

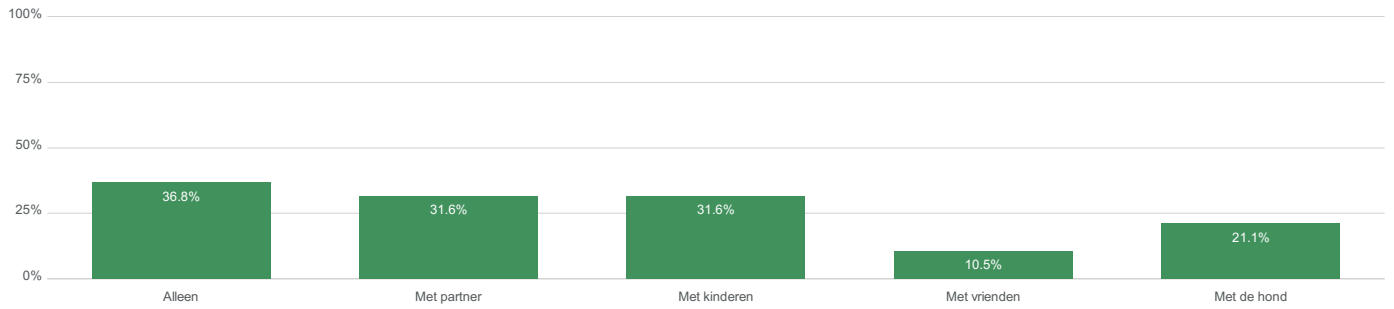


Observaties

Totaal

19

## 6. Met wie gaat u meestal naar het gebied? (meerdere antwoorden mogelijk)

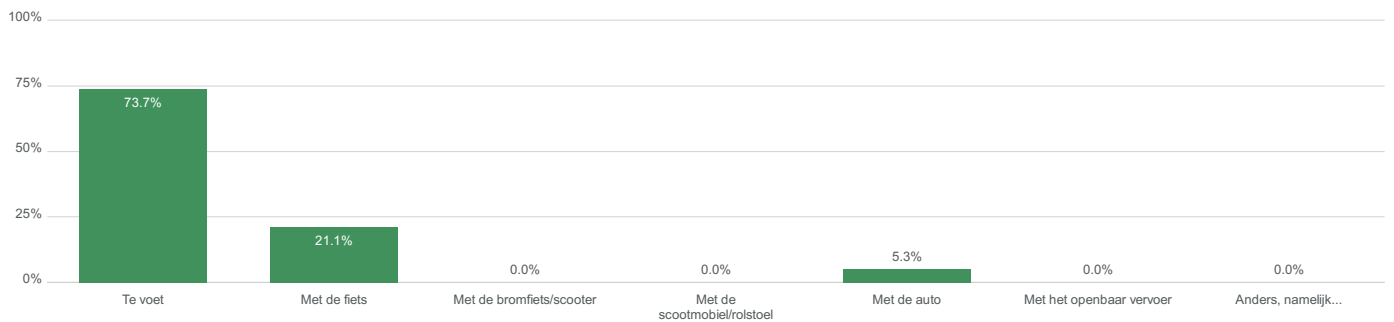


Observaties

Totaal

19

## 7. Met welk vervoersmiddel komt u meestal naar het gebied?

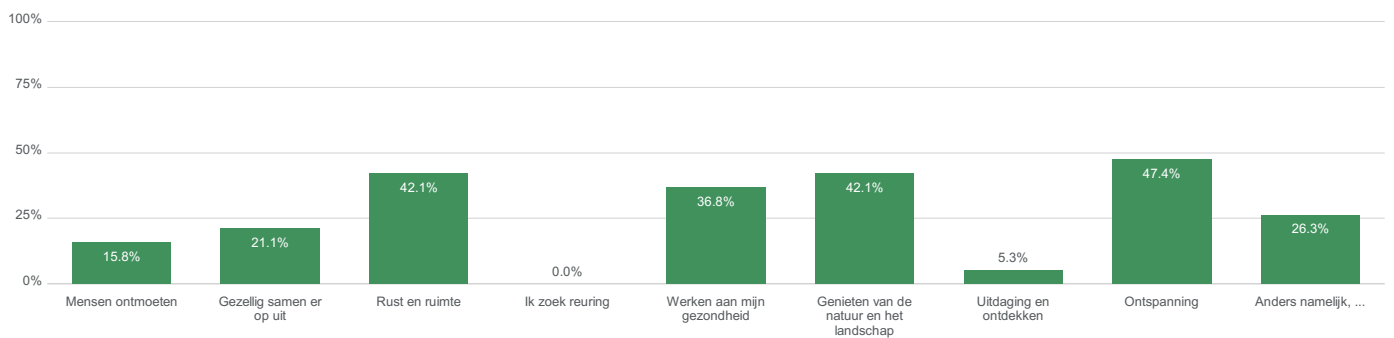


Observaties

Totaal

19

## 8. Wat is het belangrijkste motief voor uw bezoek? (meerdere antwoorden mogelijk)

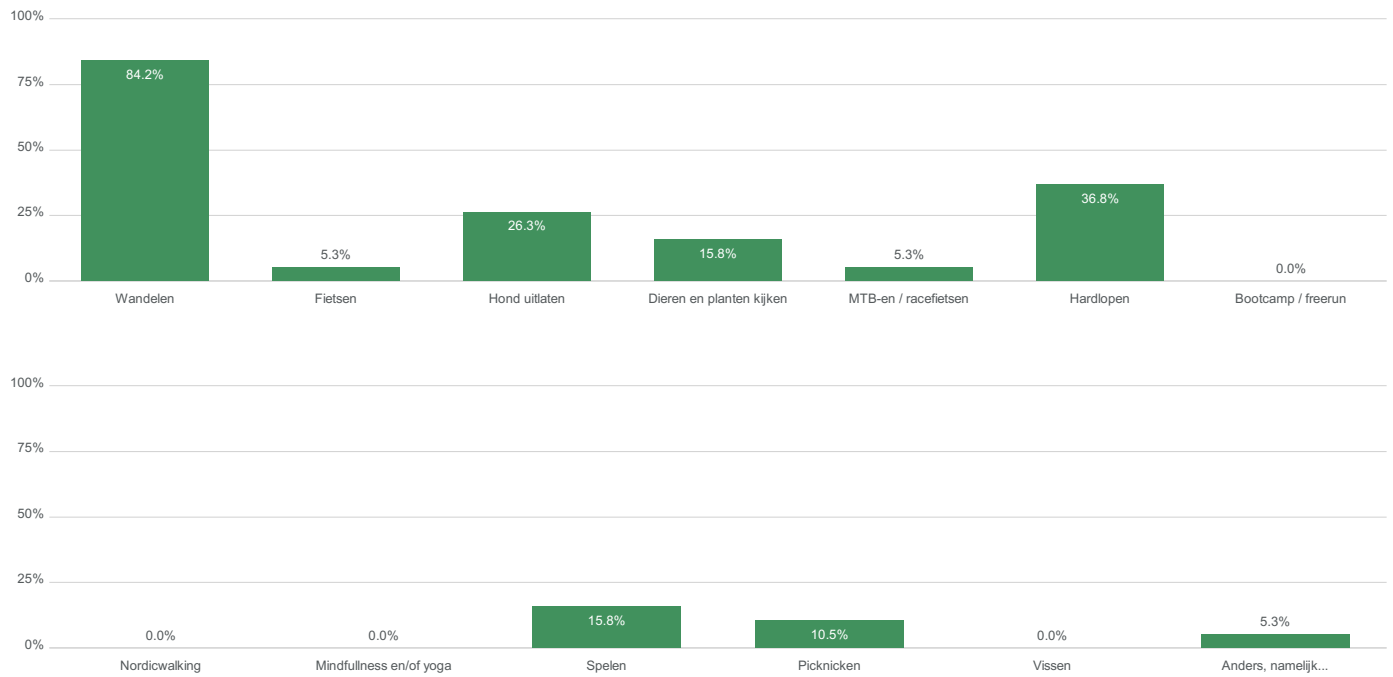


Observaties

Totaal

19

## 9. Welke activiteiten onderneemt u in de Weijdehoek? (meerdere antwoorden mogelijk)



Observaties

Totaal

19



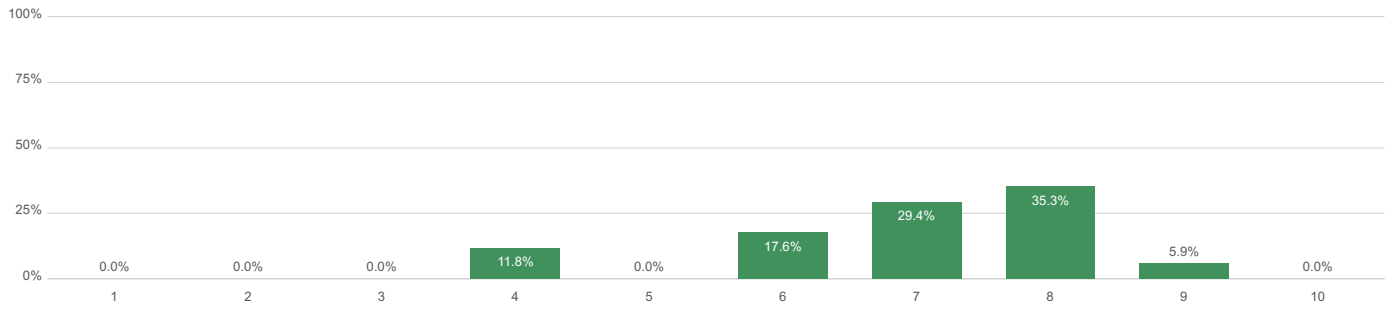
# Sectie 3

---

Enquête Ontwikkelplan Weijdehoeck, Lekkerkerk



## 10. Wat is uw algemene waardering voor de Weijdehoek? (geef het gebied een rapport cijfer)

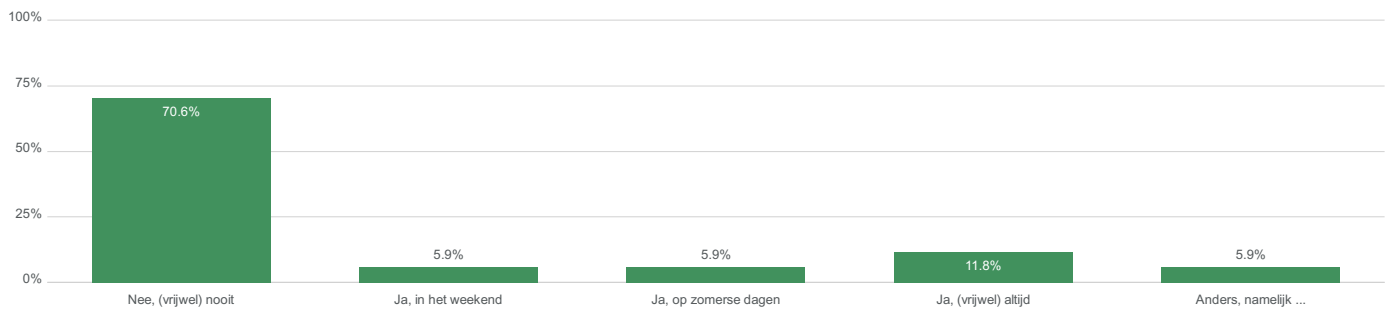


Observaties

**Totaal**

17

## 11. Ervaart u drukte in de Weijdehoek?

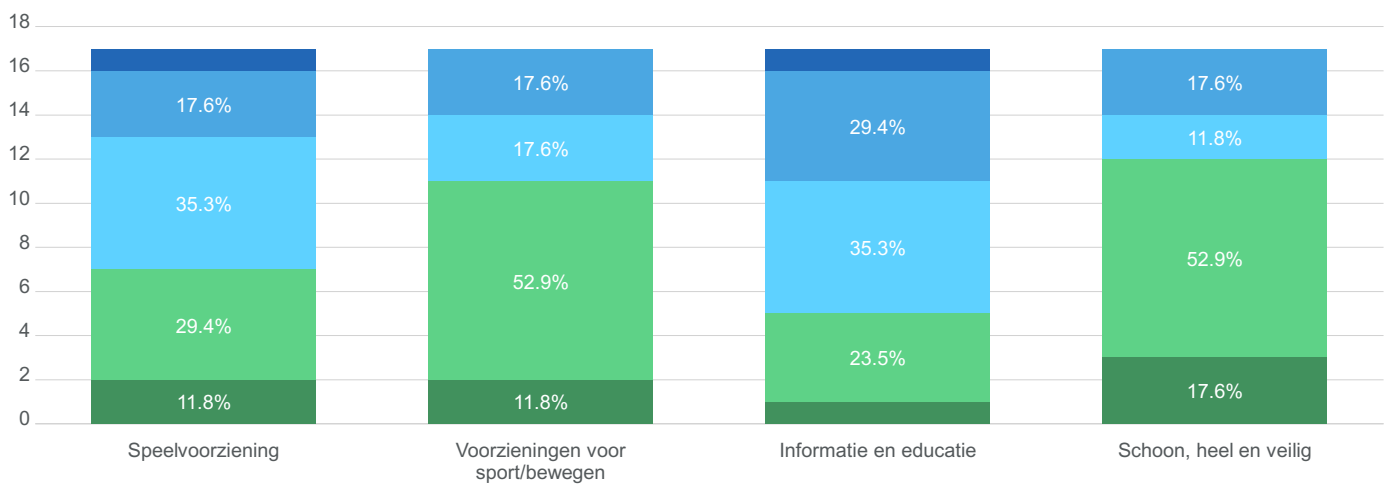
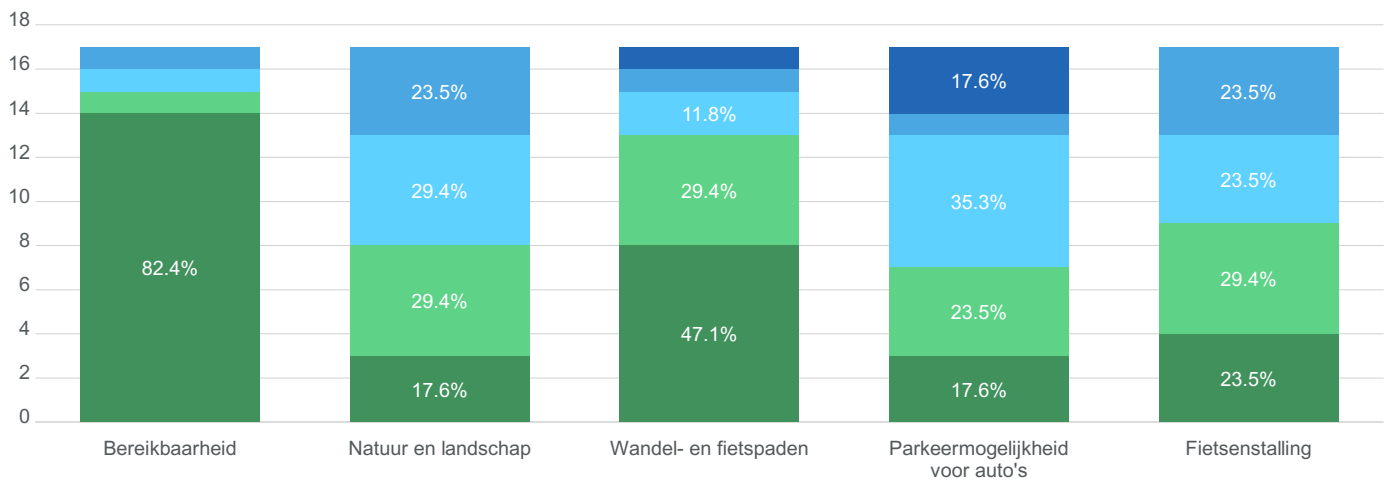


Observaties

**Totaal**

17

## 12. Wat vindt u van deze specifieke onderdelen van het gebied?



### Observaties

#### Totaal

- Goed
- Voldoende
- Neutraal / geen mening
- Onvoldoende
- Ruim onvoldoende

13. Heeft u bij vraag 12 ook onderdelen (ruim) onvoldoende beoordeeld? Dan ontvangen we graag een korte toelichting en een suggestie wat beter kan.



Observaties

**Totaal**

13

14. Heeft u nog specifieke wensen of tips voor het verder versterken van de Weijdehoeck?



Observaties

**Totaal**

17

# Open antwoorden

---

Enquête Ontwikkelpun Weijdehoeck, Lekkerkerk



### **13. Heeft u bij vraag 12 ook onderdelen (ruim) onvoldoende beoordeeld? Dan ontvangen we graag een korte toelichting en een suggestie wat beter kan.**

1. Het is nu een saai gebied. Alleen grassen. Ik zou graag bomen zien daar voor vogels.
2. Tussen Esso en randweg ligt een heel smal wandelpad welke door iedereen gebruikt wordt, ook door fietsers welke anders over de provinciale weg moeten fietsen wat zeer onveilig is. Naar mijn idee zou dit pad verbreed moeten worden en bij voorkeur apart een fietspad.
3. Het zou mooi zijn als we het gebied aantrekkelijker kunnen maken, zodat verschillende doelgroepen elkaar kunnen ontmoeten in een ontspannen sfeer.
4. Wat ik eerder aangaf, loslopende honden en mensen die zonodig op de wandelpaden toch nog moeten fietsen.
5. Net als overal laten mensen afval slingeren. Meer prullenbakken.
6. Veel zwerfvuil (van hangjeugd) rond skatebaan en in de berm van de weg (van de aangrenzende volkstuinten)
7. Het is een mooi gebied maar erg kaal, ik mis wat bebossing/bomen voor een wat vriendelijkere uitstraling en leefgebied voor vogels. Misschien ook wat meer wilde bloemen. Hier en daar een natuurlijke klauterplek voor kleine kinderen.
8. Het is een stukje vergeten groen in mijn opzicht. Doordat het dicht aan de provinciale weg ligt, met weinig beschutting heeft het niet het niveau aan natuur en landschap zoals bijvoorbeeld het Loetbos. Parkeren kan wel, maar er zijn geen duidelijk aangegeven plekken hiervoor. Zover ik weet zijn er ook geen speelvoorzieningen, maar deze zijn denk ik ook niet nodig. Dat zelfde geldt voor sportvoorzieningen en educatie. Het is een plek die niet echt aantrekt in vergelijking met het nabij gelegen Loetbos.
9. Parkeren gebeurt te veel in de wijk
10. Ik kom altijd op de fiets, maar weet nooit goed waar ik die dan moet parkeren. Bij het skateparkje staat geen prullenbak, wat ik erg onlogisch vind - er ligt dan ook veel zwerfvuil.
11. De verbinding met andere (onverharde) wandelpaden zou beter kunnen.
12. Is er ruimte voor een MTB rondje voor jeugd. Lengte van ongeveer 1,5 km
13. Er wordt veel geparkeerd in de wijk. En daar is weinig plaats. Vooral bij een evenement een probleem Parkeerplaats aan Wetering Ost is een puinhoop en er is geen bewegwijzering.

### **14. Heeft u nog specifieke wensen of tips voor het verder versterken van de Weijdehoek?**

1. 5 Geen commentaar
2. Als er voor de kinderen iets te spelen was en een picknicktafel stond zou het leuker worden.
3. Zie vraag 13
4. Graag op de bruggetjes een hekje zodat loslopende honden en kleine kinderen niet snel en soms onopgemerkt oversteken en op de provinciale weg belanden met alle gevaren. Als de andere toegangen wel zonder hekje blijven is het prima toegankelijk voor evt rolstoelen en kinderwagens maar is de veiligheid toch verbeterd!
5. een omheind losloopveldje om hond los te laten lopen en andere mensen te stimuleren hun hond daarbuiten aangelijnd te houden. een paar laag blijvende schaduw boompjes verspreid langs de paden, maar wel passend in de natuur.
6. Verhogen biodiversiteit, meer hufferproof speel/sporttoestellen en activiteiten om jongeren (en andere die mogelijk dat nog niet hebben ervaren) op een laagdrempelige speelse manier kennis te laten maken met de natuur (liefst in combinatie met sporten en bewegen).
7. Doortrekken naar het Loetbos.
8. Natuurspeeltuin
9. zie vorige opmerking
10. Het zou een ideale plek kunnen zijn voor hondenbezitters. Op dit moment laat ik hier niet graag de hond los, vanwege de makkelijke toegang tot de provinciale weg. Het zou heel wenselijk zijn om hier bijvoorbeeld een afgesloten hondenveldje te realiseren waar honden vrij kunnen rennen, en daardoor geen gevaar vormen of overlast veroorzaken. Een afgesloten hondenveld in de omgeving van het dorp zou veel hondenbezitters aanspreken.
11. Natuurgebied in combinatie met de mogelijkheden om te kunnen sporten maakt dit tot een uniek gebied in de Krimpenerwaard. Hopelijk gaat de wielerved door zodat dit nog verder gaat bijdragen aan deze locatie.
12. Aansluiting via wandelpaden met andere natuurgebieden.
13. Geen evenementen zoals de feestweek. Dit is een landschapserlement van oorsprong. Nu kan er veel wat daar niets mee te maken heeft. Kan niet de bedoeling zijn